COMUNE DI
CASTROLIBERO

PIANO STRUTTURALE COMUNALE
LRU n.19 del 16-04-2002 e s.s.m.m. e i.i.

TITOLO: DIMENSIONAMENTO URBANISTICO - VERIFICA
CON ANNESSE DOTAZIONI TERRITORIALI
ZONA CENTRO

RAPP. 1:2.000

TAVOLA 6C2

PROGETTISTI:	R.U.P.:	IL SINDACO:
Prof. Arch. MARIANO MARI DAMA STUDI PROGETTI COSTRUZIONI Ing.Amleto Pastore	Arch. Salvatore Mannarino	Ing.Giovanni Greco

MARI MARIANO N. 34

AMLETO M. PASTORE
Sezione A n. 1461

DATA	ADOZIONE	APPROVAZIONE	

Amleto M. Pastore

LEGENDA

TERRITORIO URBANIZZATO - TU

🟥	**Ambito Città Storica** Comparti da 1 a 21
🟧	**Ambito Città Residenziale Consolidata** (edificazione satura) Comparti da 1 a 97
🟨	**Ambito Città Residenziale Urbanizzata** Piani Attuativi Approvati
▨	**Ambito Città Residenziale Rurale** Comparti da 1 a 11
🟪	**Ambito Città Produttiva Urbanizzata** Comparti da 1 a 13
🟪	**Ambito Città Terziaria-Commerciale Urbanizzata** Comparti da 1 a 15
🟦	**Ambito a Dotazioni Territoriali Comunali Esistenti** (cimitero, depuratore) Comparti da 1 a 2
🟦	**Ambito a Dotazioni Territoriali Esistenti** Comparti da 1 a 40
🟩	**Ambito a Dotazioni Territoriali Esistenti con Verde Pubblico (V1)** Comparti da 1 a 29

TERRITORIO URBANIZZABILE - TDU

▦	**Ambito Città Residenziale Semiurbanizzata**
🟨	**Ambito Città Residenziale Urbanizzabile** Comparti da 1 a 38;
▦	**Ambito Città Produttiva Urbanizzabile** Comparti da 1 a 5
▦	**Ambito a Nuove Dotazioni Territoriali Comunali e Intercomunali** Comparti da 1 a 4
▦	**Ambito a Nuove Dotazioni Territoriali con Servizi Pubblici Privati** Comparti da 1 a 9
🟩	**Ambito a Nuove Dotazioni Territoriali con Verde Pubblico (V2)** Comparti da 1 a 16
▩	**Ambito a Nuove Dotazioni Territoriali con Verde Ambientale con Valenza Socio-Economica (V4)** Comparti da 1 a 18

TERRITORIO AGRICOLO E FORESTALE - ATU

☐	**Aree Agricole di Continuità (E2)**
🟩	**Aree Agricole Configurate da Preesistenze Insediative (E3)**

SISTEMA DEI VINCOLI

═	**Ambito di Rispetto dei Metanodotti**
☐	**Confine Catastale**
☐	**Viabilità**
☐	**Viabilità di Previsione**
☐	**Fasce di Rispetto Stradale**
☐	**Viabilità Soggetta a Ristrutturazione**
▬	**PERIMETRO ZONA URBANISTICA Z1 (CENTRO STORICO - S.LUCIA - FONTANESI)**
▬	**PERIMETRO ZONA URBANISTICA Z2 (FONTANESI - MOTTA)**
▬	**PERIMETRO ZONA URBANISTICA Z3 (ANDREOTTA) - IN ATTUAZIONE DI PAU**
▬	**PERIMETRO ZONA URBANISTICA Z4 (ORTOMATERA)**
▬	**PERIMETRO ZONA URBANISTICA Z5 (ORTOMATERA - FEUDO)**
● ● ●	**PERIMETRO SUB AMBITI**
▬	**SUB ZONE di RECUPERO e RIQUALIFICAZIONE - SRR**
▬	**SUB ZONE di TRASFORMAZIONE e RIAMMAGLIAMENTO - STR**
▬	**SUB ZONE di TRASFORMAZIONE SPECIALE - STS**

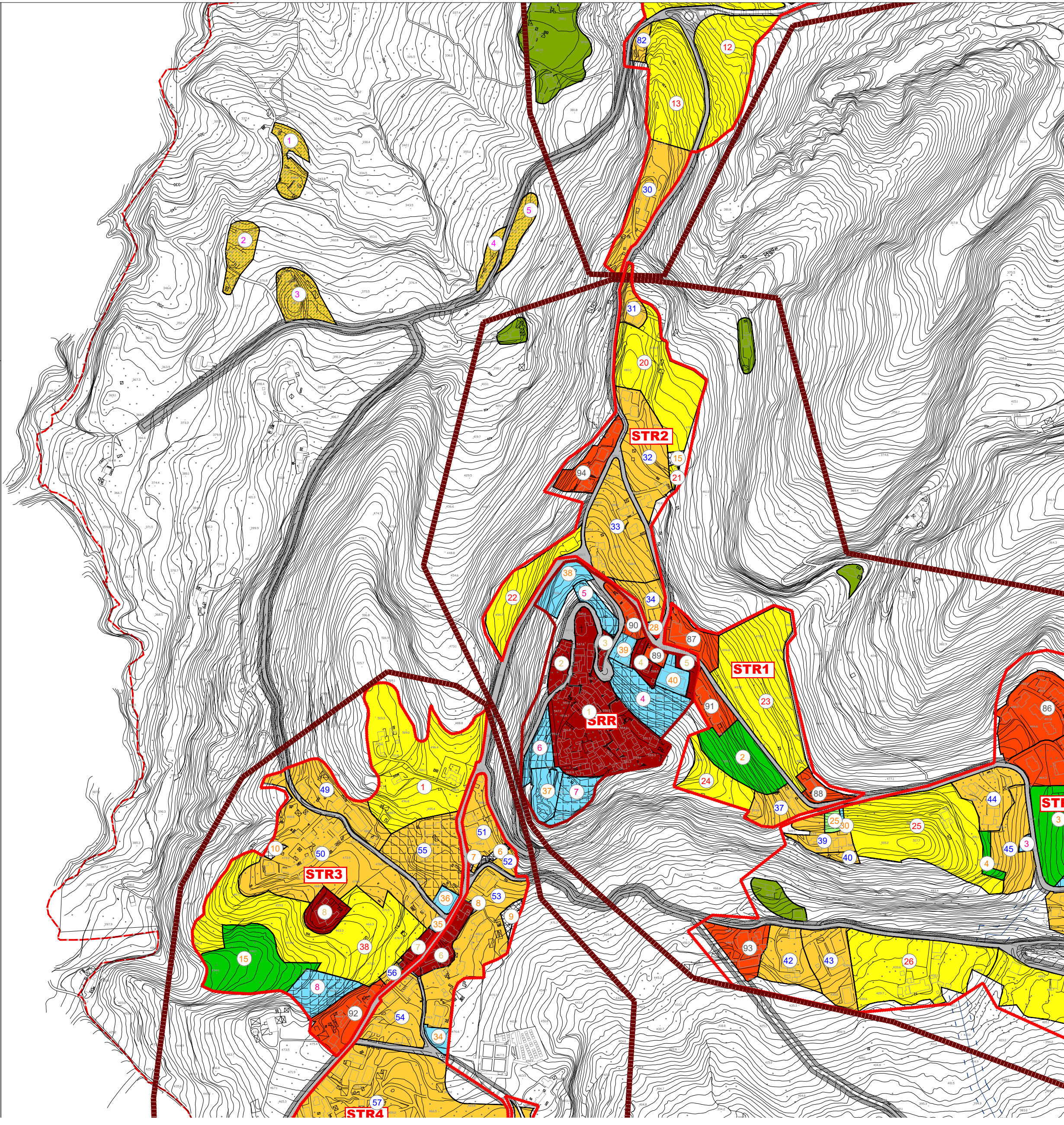

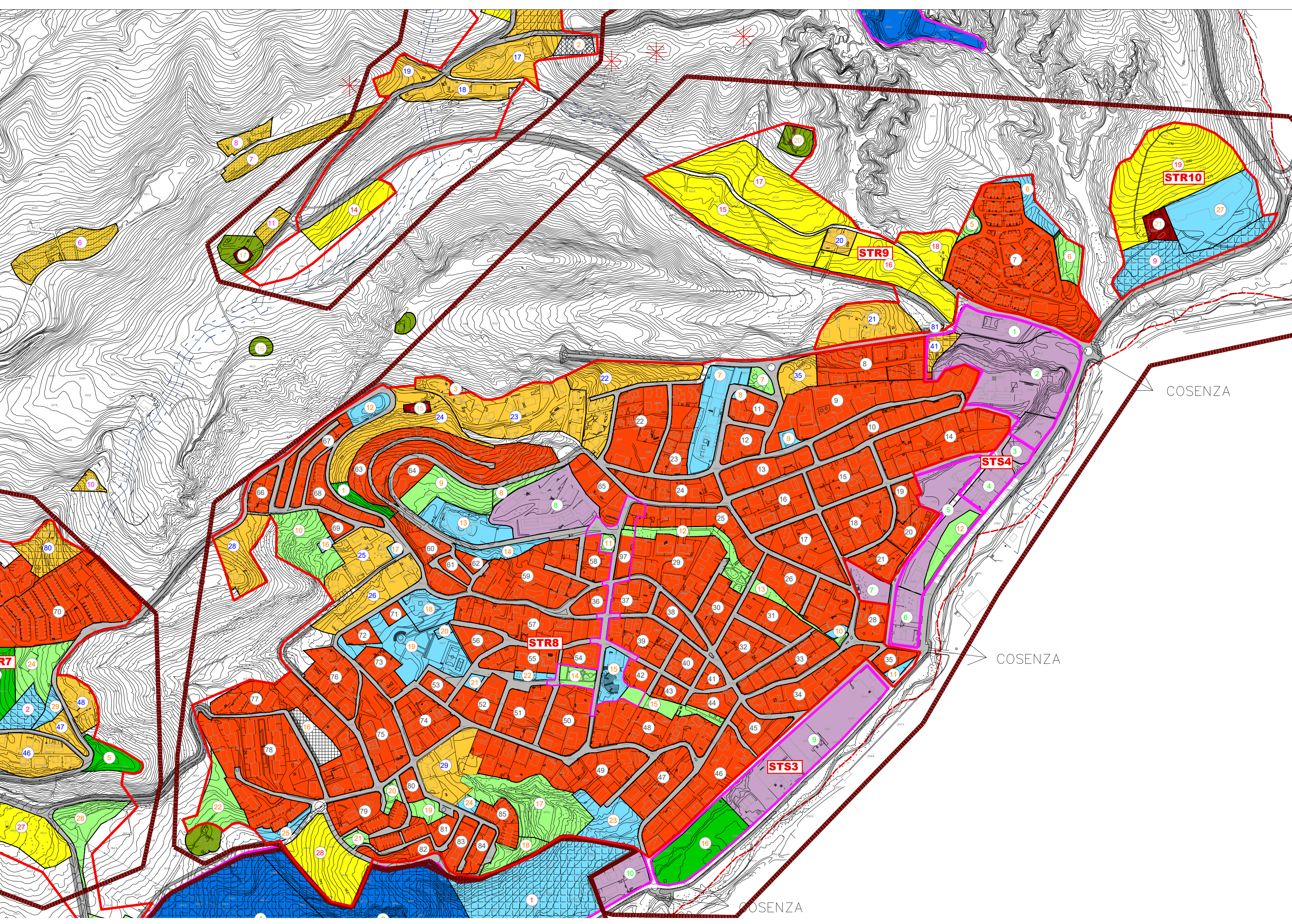

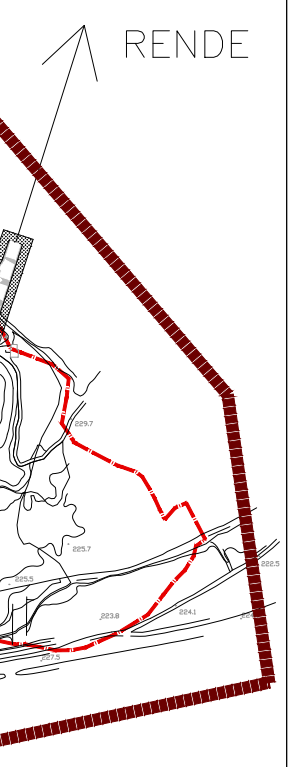

STR - 1 - VERIFICA DELLE DOTAZIONI TERRITORIALI PER COMPARTI EDIFICATORI

CITTA'	COMPARTO	ST (mq. Sup. Territoriale)	codice PSC Vigente (Num/Nua)	IT vecchio (mc./mq.)	IF vecchio (mc./mq.)	IT (mq./mq.)	IF (mq./mq.)	SLve (mq. Sup. Lorda vecchia edificazione)	SLne (mq. Sup. Lorda nuova edificazione)	SL TOT	AB INSEDIATI (1 ab.=40 mq.)	AB INSEDIABILI (1 ab.=40 mq.)	AB TOT	DOTAZIONI TERRITORIALI ESISTENTI (mq.)	DOTAZIONI TERRITORIALI in Progetto (mq.)	DOT. TERR. TOT.	VERIFICA DOT. TERR. CITTA' CONSOLIDATA E CONFIGURATA (20 mq./ab.)	VERIFICA DOT. TERR. CITTA' DA CONFIGURARE (24 mq./ab.)
CONSOLIDATA	87	4683	AUB0		0,000		0,000	881		0	22	0	22				441	
	88	2184	AUB0		0,000		0,000	281		0	7	0	7				140	
	91	3803	AUB0		0,000		0,000	800		0	20	0	20				400	
URBANIZZATA	37	4526,2	AUB3		0,600		0,200	374	532	905	9	13	23				453	
URBANIZZABILE	23	24061,4	AUB3	0,600		0,200			4812	4812	0	120	120					2887
	24	6119,3	NUB	0,700		0,233			1428	1428	0	36	36					857
DOTAZIONI TERRITORIALI																		
VERDE V2	2	8853,0													8853	8853		
TOTALE		54229,3						2335	6772	7145	58	169	228	0	8853	8853	1433	3744

AVANZO	SODDISFATTO DA PAU
7419,6	3744,1
FABBISOGNO PREGRESSO	

STR - 2 - VERIFICA DELLE DOTAZIONI TERRITORIALI PER COMPARTI EDIFICATORI

CITTA'	COMPARTO	ST (mq. Sup. Territoriale)	codice PSC Vigente (Num/Nua)	IT vecchio (mc./mq.)	IF vecchio (mc./mq.)	IT (mq./mq.)	IF (mq./mq.)	SLve (mq. Sup. Lorda vecchia edificazione)	SLne (mq. Sup. Lorda nuova edificazione)	SL TOT	AB INSEDIATI (1 ab.=40 mq.)	AB INSEDIABILI (1 ab.=40 mq.)	AB TOT	DOTAZIONI TERRITORIALI ESISTENTI (mq.)	DOTAZIONI TERRITORIALI in Progetto (mq.)	DOT. TERR. TOT.	VERIFICA DOT. TERR. CITTA' CONSOLIDATA E CONFIGURATA (20 mq./ab.)	VERIFICA DOT. TERR. CITTA' DA CONFIGURARE (24 mq./ab.)
CONSOLIDATA	94	5068,4	AUB0		0,000		0,000	5666		0	142	0	142				2833	
URBANIZZATA	31	2413,0	AUB2		2,000		0,667	244,0	1364,6	1608,6	6,1	34,1	40,2				804,3	
	32	11753,2	NUm		0,750		0,250	772,2	2166,1	2938,3	19,3	54,2	73,5				1469,2	
	33	14501,6	AUB1m		0,800		0,267	898,9	2968,2	3867,1	22,5	74,2	96,7				1933,5	
	34	3249,9	AUB1m		0,800		0,267	146,2	720,5	866,6	3,7	18,0	21,7				433,3	
URBANIZZABILE	20	17175,2	NUm	0,750		0,250			4293,8	4293,8	0,0	107,3	107,3					2576,3
	21	436,8	NUm	0,750		0,250		23,6	85,6	109,2	0,6	2,7	3,3					79,7
	22	8747,7	NUb	0,700		0,234			2047,0	2047,0	0,0	51,2	51,2					1228,2
DOTAZIONI TERRITORIALI																		
SERVIZI ESISTENTI	28	466,93												466,9		466,9		
VERDE V4	15	498,00												498,0		498,0		
TOTALE		64310,6						7751,2	13645,8	15730,6	193,8	341,7	535,5	964,9	0,0	964,9	7473,5	3884,1

AVANZO	SODDISFATTO DA PAU
	3884,1
FABBISOGNO	

STR - 3 - VERIFICA DELLE DOTAZIONI TERRITORIALI PER COMPARTI EDIFICATORI

CITTA'	COMPARTO	ST (mq. Sup. Territoriale)	codice PSC Vigente (Num/Nua)	IT vecchio (mc./mq.)	IF vecchio (mc./mq.)	IT (mq./mq.)	IF (mq./mq.)	SLve (mq. Sup. Lorda vecchia edificazione)	SLne (mq. Sup. Lorda nuova edificazione)	SL TOT	AB INSEDIATI (1 ab.=40 mq.)	AB INSEDIABILI (1 ab.=40 mq.)	AB TOT	DOTAZIONI TERRITORIALI ESISTENTI (mq.)	DOTAZIONI TERRITORIALI in Progetto (mq.)	DOT. TERR. TOT.	VERIFICA DOT. TERR. CITTA' CONSOLIDATA E CONFIGURATA (20 mq./ab.)	VERIFICA DOT. TERR. CITTA' DA CONFIGURARE (24 mq./ab.)
STORICA	7	1602,0	AUcs		0,000		0,000	485		0	12	0	12				242	
	8	3560,2	Es		0,000		0,000	511		0	13	0	13				255	
CONSOLIDATA	92	6722	AUB0		0,000		0,000	747		0	19	0	19				374	
URBANIZZATA	49	8856,7	AUB1		1,200		0,400	1147	2396	3543	29	60	89				1771	
	50	28418,2	AUB1		1,200		0,400	2438	8929	11367	61	223	284				5684	
	56	759,9	AUB1		0,000		0,000	0	0	0	0	0	0					
SEMI-URBANIZZATA	55	12375,0	NUma		0,800		0,267	0	3300	3300	0	83	83					
URBANIZZABILE	38	34000,0	NUma	0,800		0,267			9067	9067	0	227	227					5440
	1	29504,0	NUma	0,800		0,267			7868	7868	0	197	197					4721
DOTAZIONI TERRITORIALI																		
SERVIZI ESISTENTI	35	410,4												410		410		
	36	1141,8												1142		1142		
SERVIZI DI PROGETTO	8	5091,3													5091	5091		
VERDE V2	15	13502,0													13502	13502		
VERDE V4	10	587,8													588	588		
TOTALE		146531,0						5327	31560	35144	133	789	922	1552	19181	20733	8326	10161

AVANZO	SODDISFATTO DA PAU
12407,2	10160,6
FABBISOGNO PREGRESSO	

STR - 4 - VERIFICA DELLE DOTAZIONI TERRITORIALI PER COMPARTI EDIFICATORI

CITTA'	COMPARTO	ST (mq. Sup. Territoriale)	codice PSC Vigente (Num/Nua)	IT vecchio (mc./mq.)	IF vecchio (mc./mq.)	IT (mq./mq.)	IF (mq./mq.)	SLve (mq. Sup. Lorda vecchia edificazione)	SLne (mq. Sup. Lorda nuova edificazione)	SL TOT	AB INSEDIATI (1 ab.=40 mq.)	AB INSEDIABILI (1 ab.=40 mq.)	AB TOT	DOTAZIONI TERRITORIALI ESISTENTI (mq.)	DOTAZIONI TERRITORIALI in Progetto (mq.)	DOT. TERR. TOT.	VERIFICA DOT. TERR. CITTA' CONSOLIDATA E CONFIGURATA (20 mq./ab.)	VERIFICA DOT. TERR. CITTA' DA CONFIGURARE (24 mq./ab.)
STORICA	6	3848,9	AUcs		0,000		0,000	2278		0	57	0	57				1139	
	9	4975,4	AUcs		0,000		0,000	1472		0	37	0	37				736	
	10	828,6	Es1		0,000		0,000	286		0	7	0	7				143	
	11	635,8	ES2		0,000		0,000	134		0	3	0	3				67	
URBANIZZATA	51	5874,2	AUB1a		1,200		0,400	1088	1262	2350	27	32	59				1175	
	52	1175,8	AUB1a		1,200		0,400	0	470	470	0	12	12				235	
	53	16581,5	AUB1a		1,200		0,400	1732	4901	6633	43	123	166				3316	
	54	8096,4	AUB1a		1,200		0,400	1119	2120	3239	28	53	81				1619	
	57	50332,0	AUB1a		1,200		0,400	3030	17103	20133	76	428	503				10066	
	58	1456,3	Nua		1,000		0,334	181	305	486	5	8	12				243	
	68	10501,6	AUB1a		1,200		0,400	1450	2751	4201	36	69	105				2100	
	69	11102,4	AUB1a		1,200		0,400	33	4408	4441	1	110	111				2220	
	70	30097,8	AUB1a		1,200		0,400	2866	9173	12039	72	229	301				6020	
URBANIZZABILE	37	13230,0	Nua	1,000		0,333		1014	3396	4410	25	85	110					2646
	39	3632,0	Nua	1,000		0,333		1014	196	1211	25	5	30					726
DOTAZIONI TERRITORIALI																		
SERVIZI ESISTENTI	34	1342,8												1343		1343		
VERDE V1	26	4400,7												4401		4401		
VERDE V4	6	626,8													627	627		
	7	212,7													213	213		
	8	257,0													257	257		
	9	839,3													839	839		
	18	125,8													126	126		
	19	1892,7													1893	1893		
TOTALE		172066						17697	46086	59612	442	1152	1595	5744	3954	9698	29081	3372

AVANZO	SODDISFATTO DA PAU
	3372,4
FABBISOGNO PREGRESSO	
-19383,0	

STR - 6 - VERIFICA DELLE DOTAZIONI TERRITORIALI PER COMPARTI EDIFICATORI

CITTA'	COMPARTO	ST (mq. Sup. Territoriale)	codice PSC Vigente (Num/Nua)	IT vecchio (mc./mq.)	IF vecchio (mc./mq.)	IT (mq./mq.)	IF (mq./mq.)	SLve (mq. Sup. Lorda vecchia edificazione)	SLne (mq. Sup. Lorda nuova edificazione)	SL TOT	AB INSEDIATI (1 ab.=40 mq.)	AB INSEDIABILI (1 ab.=40 mq.)	AB TOT	DOTAZIONI TERRITORIALI ESISTENTI (mq.)	DOTAZIONI TERRITORIALI in Progetto (mq.)	DOT. TERR. TOT.	VERIFICA DOT. TERR. CITTA' CONSOLIDATA E CONFIGURATA (20 mq./ab.)	VERIFICA DOT. TERR. CITTA' DA CONFIGURARE (24 mq./ab.)
NSOLIDATA	27	29418,0	AUB2		2,000		0,667	10719	8893	19612	268	222	490				9806	
RBANIZZATA	77	17150,7	Num		0,750		0,250	1089	3199	4288	27	80	107				2144	
	78	3511,5	Num		0,750		0,250	0	878	878	0	22	22				439	
	79	6692,7	Num		0,750		0,250	580	1094	1673	14	27	42				837	
ANIZZABILE	29	34382,9	Num	0,750		0,250		233	8363	8596	6	209	215					5157
	30	12975,9	Num	0,750		0,250		0	3244	3244	0	81	81					1946
DOTAZIONI TERRITORIALI																		
ERDE V2	6	17955,0													17955	17955		
	7	3028,2													3028	3028		
TOTALE		125114,9						12620	25670	38290	316	642	957	0	20983	20983	13225	7104

AVANZO	SODDISFATTO DA PAU
7757,8	7103,8
FABBISOGNO PREGRESSO	

STR - 5 - VERIFICA DELLE DOTAZIONI TERRITORIALI PER COMPARTI EDIFICATORI

CITTA'	COMPARTO	ST (mq. Sup. Territoriale)	codice PSC Vigente (Num/Nua)	IT vecchio (mc./mq.)	IF vecchio (mc./mq.)	IT (mq./mq.)	IF (mq./mq.)	SLve (mq. Sup. Lorda vecchia edificazione)	SLne (mq. Sup. Lorda nuova edificazione)	SL TOT	AB INSEDIATI (1 ab.=40 mq.)	AB INSEDIABILI (1 ab.=40 mq.)	AB TOT	DOTAZIONI TERRITORIALI ESISTENTI (mq.)	DOTAZIONI TERRITORIALI in Progetto (mq.)	DOT. TERR. TOT.	VERIFICA DOT. TERR. CITTA' CONSOLIDATA E CONFIGURATA (20 mq./ab.)	VERIFICA DOT. TERR. CITTA' DA CONFIGURARE (24 mq./ab.)
STORICA	12	88,1	ES3					88		0	2	0	2				44	
	13	163,5	ES4					163		0	4	0	4				82	
	14	463,9	ES5					133		0	3	0	3				67	
CONSOLIDATA	95	15795	AUB3b		Si applicano le norme dei piani attuativi approvati						0	0	0				0	
	96	13693	AUB3		Si applicano le norme dei piani attuativi approvati						0	0	0				0	
SEMI-URBANIZZATA	59	13237,8	Nua		1,000		0,334	0	4421	4421	0	111	111				2211	
URBANIZZATA	60	10647,0	AUB1a		1,200		0,400	937	3321	4259	23	83	106				2129	
	61	1016,6	AUB1a		1,200		0,400	290	116	407	7	3	10				203	
	62	10713,5	AUB1a		1,200		0,400	1203	3083	4285	30	77	107				2143	
	63	7849,2	AUB1a		1,200		0,400	831	2309	3140	21	58	78				1570	
	64	16061,4	AUB3a		1,200		0,400	832		6425	21	0	21				416	
	66	37328,0	AUB1a		1,200		0,400	3074	11858	14931	77	296	373				7466	
SEMI-URBANIZZATA	67	20556,0	NUma		0,800		0,267	0	5482	5482	0	137	137				2741	
	71	3458,4	NUma		0,800		0,267	0	922	922	0	23	23				461	
URBANIZZATA	72	16749,6	AUB1a		1,200		0,400	1062	5638	6700	27	141	167				3350	
SEMI-URBANIZZATA	75	9327,1	NUma		0,800		0,267	110	2377	2487	3	59	62				1244	
	76	9041,8	NUma		0,800		0,267	0	2411	2411	0	60	60				1206	
URBANIZZATA	83	15157,7	NUma		0,800		0,267	1525	2517	4042	38	63	101				2021	
URBANIZZABILE	34	19951,1	NUma	0,800		0,267		449	4871	5320	11	122	133					3192
	35	8083,7	NUma	0,800		0,267		74	2082	2156	2	52	54					1293
	36	49292,1	NUma	0,800		0,267		0	13145	13145	0	329	329					7887
PRODUTTIVA URBANIZZATA	13	12165,0	AUD1	0,000		0,000		0	0	0	0	0	0					0
DOTAZIONI TERRITORIALI																		
SERVIZI ESISTENTI	32	3132,4												3132		3132		
	33	527,0												527		527		
																0		
VERDE V1	16	482,7												483		483		
	27	1171,7												1172		1172		
VERDE V2	8	2574,3													2574	2574		
	9	262,2													262	262		
	10	2568,0													2568	2568		
	11	330,7													331	331		
VERDE V4	12	10368,0													10368	10368		
	13	3089,0													3089	3089		
	14	1268,1													1268	1268		
	17	333,8													334	334		
TOTALE		316947,0						10771	64553	80532	269	1614	1883	5314	20794	26108	27352	12372

AVANZO	SODDISFATTO DA PAU
	12372,3
FABBISOGNO PREGRESSO	
-1243,7	

STR - 8 - VERIFICA DELLE DOTAZIONI TERRITORIALI PER COMPARTI EDIFICATORI

CITTA'	COMPARTO	ST (mq. Sup. Territoriale)	codice PSC Vigente (Num/Nua)	IT vecchio (mc./mq.)	IF vecchio (mc./mq.)	IT (mq./mq.)	IF (mq./mq.)	SLve (mq. Sup. Lorda vecchia edificazione)	SLne (mq. Sup. Lorda nuova edificazione)	SL TOT	AB INSEDIATI (1 ab.=40 mq.)	AB INSEDIABILI (1 ab.=40 mq.)	AB TOT	DOTAZIONI TERRITORIALI ESISTENTI (mq.)	DOTAZIONI TERRITORIALI in Progetto (mq.)	DOT. TERR. TOT.	VERIFICA DOT. TERR. CITTA' CONSOLIDATA E CONFIGURATA (20 mq./ab.)
STORICA	15	1029,1	ES		0,000		0,000	520		0	13	0	13				260
CONSOLIDATA	8	16284,8	AUB3b		Si applicano le norme dei piani attuativi approvati						0	0	0				0
	9	25371,2	AUB2		0,000		0,000	9166		0	229	0	229				4583
	10	11729,3	AUB2		0,000		0,000	3563		0	89	0	89				1782
	11	4751,5	AUB2		0,000		0,000	1997		0	50	0	50				998
	12	4909,2	AUB2		0,000		0,000	2074		0	52	0	52				1037
	13	8310,2	AUB2		0,000		0,000	2367		0	59	0	59				1184
	14	21344,4	AUB2		0,000		0,000	5114		0	128	0	128				2557
	15	10389,2	AUB2		0,000		0,000	2734		0	68	0	68				1367
	16	11018,8	AUB2		0,000		0,000	3622		0	91	0	91				1811
	17	11588,3	AUB2		0,000		0,000	2008		0	50	0	50				1004
	18	12076,2	AUB2		0,000		0,000	3106		0	78	0	78				1553
	19	3554,5	AUB2		0,000		0,000	860		0	22	0	22				430
	20	4888,3	AUB2		0,000		0,000	760		0	19	0	19				380
	21	5386,1	AUB2		0,000		0,000	1423		0	36	0	36				711
	22	16037,5	AUB1m		0,800		0,284	2741	1814	4555	69	45	114				2277
	23	10009,3	AUB1m		0,800		0,284	2826	17	2843	71	0	71				1421
	24	9182,5	AUB2		0,000		0,000	2268		0	57	0	57				1134
	25	12109,5	AUB2		0,000		0,000	2512		0	63	0	63				1256
	26	14695,2	AUB2		0,000		0,000	4228		0	106	0	106				2114
	28	4586,3	AUB2		0,000		0,000	767		0	19	0	19				384
	29	18494,3	AUB2		0,000		0,000	4877		0	122	0	122				2438
	30	6494,8	AUB2		0,000		0,000	2130		0	53	0	53				1065
	31	7172,3	AUB2		0,000		0,000	990		0	25	0	25				495
	32	8670,0	AUB2		0,000		0,000	2150		0	54	0	54				1075
	33	9384,2	AUB2		0,000		0,000	3080		0	77	0	77				1540
	34	13116,8	AUB2		0,000		0,000	4066		0	102	0	102				2033
	35	2512,5	AUB2		0,000		0,000	823		0	21	0	21				412
	36	3104,0	AUB2		0,000		0,000	1048		0	26	0	26				524
	37	5119,1	AUB2		0,000		0,000	1554		0	39	0	39				777
	38	3986,9	AUB2		0,000		0,000	1598		0	40	0	40				799
	39	9025,3	AUB2		0,000		0,000	2533		0	63	0	63				1266
	40	4121,0	AUB2		0,000		0,000	1339		0	33	0	33				670
	41	1987,5	AUB2		0,000		0,000	458		0	11	0	11				229
	42	2815,2	AUB2		0,000		0,000	828		0	21	0	21				414
	43	2428,9	AUB2		0,000		0,000	610		0	15	0	15				305
	44	3661,4	AUB2		0,000		0,000	1127		0	28	0	28				563
	45	5857,4	AUB2		0,000		0,000	1628		0	41	0	41				814
	46	17537,4	AUB2		0,000		0,000	4391		0	110	0	110				2196
	47	10469,6	AUB2		0,000		0,000	2974		0	74	0	74				1487
	48	17553,4	AUB2		0,000		0,000	5416		0	135	0	135				2708
	49	23728,6	AUB2		0,000		0,000	5329		0	133	0	133				2665
	50	10874,3	AUB2		0,000		0,000	2492		0	62	0	62				1246
	51	8527,7	AUB2		0,000		0,000	2610		0	65	0	65				1305
	52	6817,6	AUB2		0,000		0,000	1273		0	32	0	32				636
	53	2218,6	AUB2		0,000		0,000	552		0	14	0	14				276
	54	3239,1	AUB2		0,000		0,000	933		0	23	0	23				466
	55	6794,4	AUB2		0,000		0,000	2163		0	54	0	54				1081
	56	3949,8	AUB2		0,000		0,000	1206		0	30	0	30				603
	57	15605,3	AUB2		0,000		0,000	4667		0	117	0	117				2333
	58	4342,9	AUB2		0,000		0,000	1261		0	32	0	32				631
	59	19466,4	AUB2		0,000		0,000	4841		0	121	0	121				2421
	60	6618,3	AUB2		0,000		0,000	2064		0	52	0	52				1032
	61	1659,5	AUB2		0,000		0,000	711		0	18	0	18				356
	62	1483,5	AUB2		0,000		0,000	377		0	9	0	9				189
	63	27828,1	AUB3		0,000		0,000	Si applicano le norme dei piani attuativi approvati									0
	64	3711,6	AUB3		0,000		0,000	Si applicano le norme dei piani attuativi approvati									0
	65	7911,8	AUB2		0,000		0,000	1555		0	39	0	39				778
	66	3485,8	AUB0		0,000		0,000	893		0	22	0	22				446
	67	7285,0	AUB0		0,000		0,000	2195		0	55	0	55				1098
	68	6082,4	AUB0		0,000		0,000	2027		0	51	0	51				1013
	69	1930,1	AUB1A		1,200		0,400	503		772	13	0	13				252
	71	1447,6	AUB2		0,000		0,000	326		0	8	0	8				163
	72	2390,8	AUB2		0,000		0,000	588		0	15	0	15				294
	73	5506,0	AUB2		0,000		0,000	1093		0	27	0	27				546
	74	9752,3	AUB2		0,000		0,000	2787		0	70	0	70				1393
	75	12628,4	AUB2		0,000		0,000	2337		0	58	0	58				1168
	76	9986,8	AUB2		0,000		0,000	2770		0	69	0	69				1385
	77	23638,0	AUB2		0,000		0,000	5351		0	134	0	134				2676
	78	35252,2	AUB2		0,000		0,000	7808		0	195	0	195				3904
	79	9134,5	AUB2		0,000		0,000	1701		0	43	0	43				850
	80	2113,6	AUB2		0,000		0,000	635		0	16	0	16				318
	81	5865,3	AUB2		0,000		0,000	1334		0	33	0	33				667
	82	3592,4	AUB2		0,000		0,000	414		0	10	0	10				207
	83	4012,4	AUB2		0,000		0,000	854		0	21	0	21				427
	84	3259,7	AUB2		0,000		0,000	880		0	22	0	22				440
	85	4981,3	AUB2		0,000		0,000	1583		0	40	0	40				791
	97	2495,2	AUB2		2,000		0,667	226	1438	1663	6	36	42				832
URBANIZZATA	22	17614,8	AUB1m		0,850		0,284	1363	3640	5003	34	91	125				2501
	23	26092,2	AUB1m		0,850		0,284	3589	3822	7410	90	96	185				3705
	24	15342,5	AUB1m		0,850		0,283	80	4267	4347	2	107	109				2174
	25	11450,5	AUB1a		1,000		0,333	1303	2514	3817	33	63	95				1908
	26	11955,0	AUB1a		1,000		0,333	1129	2856	3985	28	71	100				1993
	28	10428,4	NUma		0,800		0,267	214	2567	2781	5	64	70				1390
	29	11733,0	AUB1a		1,200		0,400	1788	2905	4693	45	73	117				2347
	35	4892,5	AUB3		0,600		0,200	0	979	979	0	24	24				489
URBANIZZABILE	28	16378,5	NUa	1,000		0,334		0	5470	5470	0	137	137				2735
TERZIARIA COMMERCIALE URBANIZZATA	8	19407,1	AUD0		0,000		0,000	5854			146		146				2927
DOTAZIONI TERRITORIALI																	
SERVIZI ESISTENTI	7	12187,1												12187		12187	
	8	485,9												486		486	
	9	1150,1												1150		1150	
	10	716,2												716		716	
	11	960,2												960		960	
	12	2921,4												2921		2921	
	13	9415,5												9415		9415	
	14	3391,3												3391		3391	
	15	4820,5												4821		4821	
	16	614,5												614		614	
	17	663,1												663		663	
	18	6231,7												6232		6232	
	19	16757,8												16758		16758	
	20	623,4												623		623	
	21	804,5												805		805	
	22	1285,7												1286		1286	
	23	9211,7												9212		9212	
	24	1039,0												1039		1039	
	25	2517,4												2517		2517	
VERDE V1	7	1868,3												1868		1868	
	8	2118,3												2118		2118	
	9	9676,1												9676		9676	
	10	12593,8												12594		12594	
	11	1053,9												1054		1054	
	12	7323,3												7323		7323	
	13	2474,7												2475		2475	
	14	2844,7												2845		2845	
	15	5031,9												5032		5032	
	17	19321,2												19321		19321	
	18	4854,1												4854		4854	
	19	2347,9												2348		2348	
	20	1447,5												1448		1448	
	21	1185,7												1186		1186	
	22	8096,3												8096		8096	
VERDE V2	1	2248,5													2248	2248	
VERDE V4	3	565,4													565	565	
	16	4821,0													4821	4821	
TOTALE		993345,0						181933	32288	48317	4548	807	5356	158035	7635	165670	107110

AVANZO
FABBISOGNO PREGRESSO
58559,5

STS - 1 - VERIFICA DELLE DOTAZIONI TERRI

CITTA'	COMPARTO	ST (mq. Sup. Territoriale)	codice PSC Vigente (Num/Nua)	IT vecchio (mc./mq.)	IF vecchio (mc./mq.)	IT (mq./mq.)	IF (mq./mq.)	SLve (mq. Sup. Lorda vecchia edificazione)
URBANIZZABILE	31	37267	NUma1	0,750		0,250		1632
	32	41188	NUma1	0,750		0,250		582
	33	13616	NUma4	0,750		0,250		777
PRODUTTIVA URBANIZZATA	12	15919,0	APRa	2,500		0,833		1573
PRODUTTIVA DA CONFIGURARE	4	24664,7	APRa	2,500		0,833		880
TERZIARIA COMMERCIALE URBANIZZATA	12	3652,0	AUD2	4,000		1,333		1971
	13	19726,0	AUD2	4,000		1,333		5844
	14	14493,4	AUD2	4,000		1,333		1971
	15	5863,1	AUD2	4,000		1,333		2292
DOTAZIONI TERRITORIALI								
VERDE V2	13	2006,0						
	14	3268,0						
TOTALE		181662,9						17524

STS - 2 - VERIFICA DELLE DOTAZIONI TER

CITTA'	COMPARTO	ST (mq. Sup. Territoriale)	codice PSC Vigente (Num/Nua)	IT vecchio (mc./mq.)	IF vecchio (mc./mq.)	IT (mq./mq.)	IF (mq./mq.)	SLve (mq. Sup. Lorda vecchia edificazione)
URBANIZZATA	65	24655,3	AUB1a		1,200		0,400	2315
	27	28958,5	AUB1b		0,750		0,250	2157
TERZIARIA COMMERCIALE CONFIGURATA	10	7912,1	AUD2	4,000		1,333		2360
	11	4001,0	AUB1a		1,200		0,400	645
SERVIZI COMUNALI DI PROGETTO	1	142027,1						
SERVIZI COMUNALI E GOLF (progetto)	2	63614,7	AUD3b	1		0		
	3	74371,7	AUD3b	1		0		
	4	63710,9	S					
SERVIZI ESISTENTI	31	1645,5						
SERVIZI DI PROGETTO	1	47039						
TOTALE		457936,4						7477

STR - 7 - VERIFICA DELLE DOTAZIONI TERRITORIALI PER COMPARTI EDIFICATORI

CITTA'	COMPARTO	ST (mq. Sup. Territoriale)	codice PSC Vigente (Num/Nua)	IT vecchio (mc./mq.)	IF vecchio (mc./mq.)	IT (mq./mq.)	IF (mq./mq.)	SLve (mq. Sup. Lorda vecchia edificazione)	SLne (mq. Sup. Lorda nuova edificazione)	SL TOT	AB INSEDIATI (1 ab.=40 mq.)	AB INSEDIABILI (1 ab.=40 mq.)	AB TOT	DOTAZIONI TERRITORIALI ESISTENTI (mq.)	DOTAZIONI TERRITORIALI in Progetto (mq.)	DOT. TERR. TOT.	VERIFICA DOT. TERR. CITTA' CONSOLIDATA E CONFIGURATA (20 mq./ab.)	VERIFI TERR. CONFIG mq
CONSOLIDATA	86	16230,1	AUB3		Si applicano le norme dei piani attuativi approvati						0	0	0				0	
	70	38062,7	AUB0		0,000		0,000	9095		0	227	0	227				4547	
	93	5475	AUB0		0,000		0,000	1338		0	33	0	33				669	
URBANIZZATA	39	4105,1	AUB3		0,600		0,200	647		821	16	0	16				323	
	40	887,1	S3		0,000		0,000	0		0	0	0	0				0	
	42	6812,5	NUr		0,400		0,134	496	417	913	12	10	23				456	
	43	8165,0	NUr		0,400		0,134	670	425	1094	17	11	27				547	
	44	6816,7	NUm		0,750		0,250	1244	460	1704	31	11	43				852	
	45	7976,9	AUB3		0,600		0,200	0	1595	1595	0	40	40				798	
	46	14079,8	AUB1m		0,800		0,267	2289	1465	3755	57	37	94				1877	
	47	3097,3	AUB1m		0,800		0,267	0	826	826	0	21	21				413	
	48	5922,5	AUB1m		0,800		0,267	789	791	1579	20	20	39				790	
SEMI-URBANIZZATA	80	7744,3	NUm		0,750		0,250	306	1630	1936	8	41	48				968	
URBANIZZABILE	25	26077,3	Num	0,750		0,250		283	6236	6519	7	156	163					3
	26	21378,6	Nur	0,400		0,133		1289	1562	2850	32	39	71					1
	27	19843,2	AUB3					437	-437	0	11	-11	0					
DOTAZIONI TERRITORIALI																		
SERVIZI ESISTENTI	29	2015,3												2015		2015		
	30	276,2												276		276		
SERVIZI IN PROGETTO	2	4815,0													4815	4815		
	3	472,8													473	473		
VERDE V1	24	8444,8												8445		8445		
	25	916,3												916		916		
	28	8557,2												8557		8557		
	29	4090,0												4090		4090		
VERDE V2	3	11165,4													11165	11165		
	4	1326,3													1326	1326		
	5	4913,3													4913	4913		
TOTALE		**239666,9**						**18882**	**14969**	**23593**	**472**	**374**	**846**	**24300**	**22693**	**46993**	**12241**	**5**

AVANZO	SODDIS
34751,5	56
FABBISOGNO PREGRESSO	

STS - 3 - VERIFICA DELLE DOTAZIONI TERRITORIALI PER COMPARTI EDIFICATORI

CITTA'	COMPARTO	ST (mq. Sup. Territoriale)	codice PSC Vigente (Num/Nua)	IT vecchio (mc./mq.)	IF vecchio (mc./mq.)	IT (mq./mq.)	IF (mq./mq.)	SLve (mq. Sup. Lorda vecchia edificazione)	SLne (mq. Sup. Lorda nuova edificazione)	SL TOT	AB INSEDIATI (1 ab.=40 mq.)	AB INSEDIABILI (1 ab.=40 mq.)	AB TOT	DOTAZIONI TERRITORIALI ESISTENTI (mq.)	DOTAZIONI TERRITORIALI in Progetto (mq.)	DOT. TERR. TOT.	VERIFICA DOT. TERR. CITTA' CONSOLIDATA E CONFIGURATA (20 mq./ab.)	VERIFICA DOT. TERR. CITTA' DA CONFIGURARE (24 mq./ab.)
TERZIARIA COMMERCIALE URBANIZZATA	9	30816,2	AUD1i	1,500		0,500		1895		15408	47	0	47					
DOTAZIONI TERRITORIALI																		
VERDE V2	16	15840,1													15840	15840		
TOTALE		**46656**						**1895**	**0**	**15408**	**47**	**0**	**47**	**0**	**15840**	**15840**	**0**	**0**

AVANZO	SODDISFATTO DA PAU
15840,1	0,0
FABBISOGNO PREGRESSO	

STS - 4 - VERIFICA DELLE DOTAZIONI TERRITORIALI PER COMPARTI EDIFICATORI

CITTA'	COMPARTO	ST (mq. Sup. Territoriale)	codice PSC Vigente (Num/Nua)	IT vecchio (mc./mq.)	IF vecchio (mc./mq.)	IT (mq./mq.)	IF (mq./mq.)	SLve (mq. Sup. Lorda vecchia edificazione)	SLne (mq. Sup. Lorda nuova edificazione)	SL TOT	AB INSEDIATI (1 ab.=40 mq.)	AB INSEDIABILI (1 ab.=40 mq.)	AB TOT	DOTAZIONI TERRITORIALI ESISTENTI (mq.)	DOTAZIONI TERRITORIALI in Progetto (mq.)	DOT. TERR. TOT.	VERIFICA DOT. TERR. CITTA' CONSOLIDATA E CONFIGURATA (20 mq./ab.)	VERIFICA DOT. TERR. CITTA' DA CONFIGURARE (24 mq./ab.)
SEMI-URBANIZZATA	41	2645,5	AUd1	2,500		0,833		0	2205	2205	0	55	55				1102	
TERZIARIA COMMERCIALE URBANIZZATA	1	7908,8	AUd1	2,500		0,833		2126		6591	53	0	53					
	2	33466,1	AUd1	2,500		0,833		4994		27888	125	0	125					
	3	6406,8	AUd1	2,500		0,833		638		5339	16	0	16					
	4	5477,5	AUd1	2,500		0,833		2146		4565	54	0	54					
	5	15184,7	AUd1	2,500		0,833		2379		12654	59	0	59					
	6	6173,1	AUd0	0,000		0,000		2094		0	52	0	52					
	7	4100	AUd1	2,500		0,833		0		3416	0	0	0					
DOTAZIONI TERRITORIALI																		
VERDE V2	12	5132,0													5132	5132		
TOTALE		**86494,2**						**14376,7**	**2204,6**	**62657,6**	**359,4**	**55,1**	**414,5**	**0,0**	**5132,0**	**5132,0**	**1102,3**	**0,0**

AVANZO	SODDISFATTO DA PAU
4029,7	0,0
FABBISOGNO PREGRESSO	

TORIALI PER COMPARTI EDIFICATORI

SLne mq. Sup. Lorda nuova edificazione)	SL TOT	AB INSEDIATI (1 ab.=40 mq.)	AB INSEDIABILI (1 ab.=40 mq.)	AB TOT	DOTAZIONI TERRITORIALI ESISTENTI (mq.)	DOTAZIONI TERRITORIALI in Progetto (mq.)	DOT. TERR. TOT.	VERIFICA DOT. TERR. CITTA' CONSOLIDATA E CONFIGURATA (20 mq./ab.)	VERIFICA DOT. TERR. CITTA' DA CONFIGURARE (24 mq./ab.)
7684	9317	41	192	233				4658	
9715	10297	15	243	257				5149	
2627	3404	19	66	85				1702	
11693	13266	39	292	332					
19674	20554	22	492	514					
2898	4869	49	72	122					
20457	26301	146	511	658					
17353	19325	49	434	483					
5525	7817	57	138	195					
						2006	2006		
						3268	3268		
97626	**115150**	**438**	**2441**	**2879**	**0**	**5274**	**5274**	**11509**	**0**

AVANZO	SODDISFATTO DA PAU
	0,0
FABBISOGNO PREGRESSO	
-6234,9	

RITORIALI PER COMPARTI EDIFICATORI

SLne . Sup. Lorda nuova ificazione)	SL TOT	AB INSEDIATI (1 ab.=40 mq.)	AB INSEDIABILI (1 ab.=40 mq.)	AB TOT	DOTAZIONI TERRITORIALI ESISTENTI (mq.)	DOTAZIONI TERRITORIALI in Progetto (mq.)	DOT. TERR. TOT.	VERIFICA DOT. TERR. CITTA' CONSOLIDATA E CONFIGURATA (20 mq./ab.)	VERIFICA DOT. TERR. CITTA' DA CONFIGURARE (24 mq./ab.)
	9862	58	0	58				1158	
	7240	54	0	54				1078	
	10549	59	0	59					
	1600	16	0	16					
						142027	142027		
						63615	63615		
						74372	74372		
						63711	63711		
					1646	1646	3291		
						47039	47039		
0	**29252**	**187**	**0**	**187**	**1646**	**392409**	**394055**	**2236**	**0**

AVANZO	SODDISFATTO DA PAU
391818,9	0,0
FABBISOGNO PREGRESSO	

STR - 12 - VERIFICA DELLE DOTAZIONI TERRITORIALI PER COMPARTI EDIFICATORI

CITTA'	COMPARTO	ST (mq. Sup. Territoriale)	codice PSC Vigente (Num/Nua)	IT vecchio (mc./mq.)	IF vecchio (mc./mq.)	IT (mq./mq.)	IF (mq./mq.)	SLve (mq. Sup. Lorda vecchia edificazione)	SLne (mq. Sup. Lorda nuova edificazione)	SL TOT	AB INSEDIATI (1 ab.=40 mq.)	AB INSEDIABILI (1 ab.=40 mq.)	AB TOT	DOTAZIONI TERRITORIALI ESISTENTI (mq.)	DOTAZIONI TERRITORIALI in Progetto (mq.)	DOT. TERR. TOT.	VERIFICA DOT. TERR. CITTA' CONSOLIDATA E CONFIGURATA (20 mq./ab.)	VERIFICA DOT. TERR. CITTA' DA CONFIGURARE (24 mq./ab.)
STORICA	19	541,4	ES					274		0	7	0	7				137	
CONSOLIDATA	4	8406,4	AUB1a		1,200		0,400	2039	1324	3363	51	33	84				1681	
	5	6799,5	AUB0b		0,000		0,000	1011		0	25	0	25				505	
	6	9228,2	AUB0b		0,000		0,000	1380		0	35	0	35				690	
URBANIZZATA	9	3234,6	AUB1a		1,200		0,400	136	1158	1294	3	29	32					776
	10	598,9	AUB1a		1,200		0,400	173	66	240	4	2	6					144
	11	17362,9	AUB1a		1,200		0,400	1149	5796	6945	29	145	174					4167
SEMI-URBANIZZATA	13	22346,0	NUm1		0,750		0,250	0	5587	5587	0	140	140					3352
URBANIZZATA	14	11176,0	NUm1		0,750		0,250	1684	1110	2794	42	28	70					1676
	15	19795,8	AUB1a		1,200		0,400	1407	6511	7918	35	163	198					4751
SEMI-URBANIZZATA	16	14039,2	NUm1c		0,750		0,250	0	3510	3510	0	88	88					2106
URBANIZZATA	17	12580,1	AUB1b		0,750		0,250	1036	2109	3145	26	53	79					1887
	18	7456,2	AUB1b		0,750		0,250	1090	774	1864	27	19	47					1118
	19	5438,0	AUB1b		0,750		0,250	458	902	1360	11	23	34					816
	36	1812,0	NUm1		0,750		0,250	0	453	453	0	11	11					272
URBANIZZABILE	4	12021,6	NUm1d	0,750		0,250		0	3005	3005	0	75	75					1803
	5	2691,0	NUm1b	0,750		0,250		0	673	673	0	17	17					404
	14	8970,9	NUsR	0,600		0,200		0	1794	1794	0	45	45					1077
DOTAZIONI TERRITORIALI																		
SERVIZI ESISTENTI	3	897,0												897		897		
VERDE V1	3	262,5												263		263		
VERDE V4	1	2020,5													2021	2021		
	2	2696,6													2697	2697		
	11	400,0													400	400		
TOTALE		**170775,3**						**11837**	**34771**	**43944**	**296**	**869**	**1165**	**1159**	**5117**	**6277**	**3014**	**24349**

AVANZO	SODDISFATTO DA PAU
3262,9	24348,7
FABBISOGNO PREGRESSO	

STR - 13 - VERIFICA DELLE DOTAZIONI TERRITORIALI PER COMPARTI EDIFICATORI

CITTA'	COMPARTO	ST (mq. Sup. Territoriale)	codice PSC Vigente (Num/Nua)	IT vecchio (mc./mq.)	IF vecchio (mc./mq.)	IT (mq./mq.)	IF (mq./mq.)	SLve (mq. Sup. Lorda vecchia edificazione)	SLne (mq. Sup. Lorda nuova edificazione)	SL TOT	AB INSEDIATI (1 ab.=40 mq.)	AB INSEDIABILI (1 ab.=40 mq.)	AB TOT	DOTAZIONI TERRITORIALI ESISTENTI (mq.)	DOTAZIONI TERRITORIALI in Progetto (mq.)	DOT. TERR. TOT.	VERIFICA DOT. TERR. CITTA' CONSOLIDATA E CONFIGURATA (20 mq./ab.)	VERIFICA DOT. TERR. CITTA' DA CONFIGURARE (24 mq./ab.)
CONSOLIDATA	1	8194,3	AUB0a		0,000		0,000	1770		0	44	0	44				885	
	2	16417,7	AUB0a		0,000		0,000	5008		0	125	0	125				2504	
	3	16164,6	AUB0a		0,000		0,000	3158		0	79	0	79				1579	
	98	4306	AUB0a		0,000		0,000	836		0	21	0	21				418	
SEMI-URBANIZZATA	1	5133,5	AUB1a		1,200		0,400	1138	915	2053	28	23	51				1027	
URBANIZZATA	2	414,2	AUB0a		0,000		0,000	0		0	0	0	0				0	
	3	5941,7	AUB0a		0,000		0,000	1108		0	28	0	28				554	
	4	29331,0	AUB1a		1,200		0,400	3061	8672	11732	77	217	293				5866	
	5	22260,1	AUB1a		1,200		0,400	4630	4274	8904	116	107	223				4452	
	6	18092,6	AUB1a		1,200		0,400	3433	3804	7237	86	95	181				3619	
SEMI-URBANIZZATA	7	3682,0	NUm3		0,750		0,250	0	921	921	0	23	23				460	
URBANIZZATA	8	8973,4	AUB1a		1,200		0,400	1138	2451	3589	28	61	90				1795	
SEMI-URBANIZZATA	73	22496	NUm3	0,750		0,250		58	5566	5624	1	139	141					3374
URBANIZZABILE	2	74285,0	NUm2	0,750		0,250		600	17971	18571	15	449	464					11143
	3	25209,8	NUm2	0,750		0,250		0	6302	6302	0	158	158					3781
DOTAZIONI TERRITORIALI																		
SERVIZI ESISTENTI	1	570,5												571		571		
	2	574,7												575		575		
VERDE V1	1	1784,9												1785		1785		
	2	6201,7												6202		6202		
VERDE V4	4	529,8													530	530		
	5	206,3													206	206		
TOTALE		**270769,9**						**25938**	**50876**	**64934**	**648**	**1272**	**1920**	**9132**	**736**	**9868**	**23158**	**18299**

AVANZO	SODDISFATTO DA PAU
	18298,6
FABBISOGNO PREGRESSO	
-13290,2	

STS - 6 - VERIFICA DELLE DOTAZIONI TERRITORIALI PER COMPARTI EDIFICATORI

CITTA'	COMPARTO	ST (mq. Sup. Territoriale)	codice PSC Vigente (Num/Nua)	IT vecchio (mc./mq.)	IF vecchio (mc./mq.)	IT (mq./mq.)	IF (mq./mq.)	SLve (mq. Sup. Lorda vecchia edificazione)	SLne (mq. Sup. Lorda nuova edificazione)	SL TOT	AB INSEDIATI (1 ab.=40 mq.)	AB INSEDIABILI (1 ab.=40 mq.)	AB TOT	DOTAZIONI TERRITORIALI ESISTENTI (mq.)	DOTAZIONI TERRITORIALI in Progetto (mq.)	DOT. TERR. TOT.	VERIFICA DOT. TERR. CITTA' CONSOLIDATA E CONFIGURATA (20 mq./ab.)	VERIFICA DOT CITTA' D CONFIGURAR mq./ab.
TERZIARIA COMMERCIALE URBANIZZATA	16	11639	APR	2,500		0,833		1240		9699	31	0	31				620	
PRODUTTIVA URBANIZZATA	1	3319	APR	2,500		0,833		582		2766	15	0	15					
	2	2443	APR	2,500		0,833		494		2036	12	0	12					
	3	33447	APR	2,500		0,833		4761		27872	119	0	119					
	4	51001	APR	2,500		0,833		13722		42501	343	0	343					
	5	21863	APR	2,500		0,833		3322		18219	83	0	83					
	6	2661	APR	2,500		0,833		597		2218	15	0	15					
	7	14940	APR	2,500		0,833		1361		12450	34	0	34					
	8	11017	APR	2,500		0,833		2329		9181	58	0	58					
	9	21100	APR	2,500		0,833		759		17583	19	0	19					
	10	30765	APR	2,500		0,833		1551		25637	39	0	39					
	11	12424	APR	2,500		0,833		1363		10353	34	0	34					
PRODUTTIVA DA URBANIZZARE	1	9579	APR	2,500		0,833		172		7982	4	0	4					
	2	6560	APN	3,500		1,167		0		7654	0	0	0					
	3	74563	APN	3,500		1,167		0		86990	0	0	0					
	5	2211	APN	4,500		1,500		0		3317	0	0	0					
DOTAZIONI TERRITORIALI																		
SERVIZI ESISTENTI	4	500												500		500		
VERDE V1	4	5481												5481		5481		
TOTALE		**315513**		**44**		**15**		**32253**		**286458**	**806**		**806**	**5981**		**5981**	**620**	**0**

AVANZO	SODDISFATT PAU
5361,5	0,0
FABBISOGNO PREGRESSO	

STS - 5 - VERIFICA DELLE DOTAZIONI TERRITORIALI PER COMPARTI EDIFICATORI

CITTA'	COMPARTO	ST (mq. Sup. Territoriale)	codice PSC Vigente (Num/Nua)	IT vecchio (mc./mq.)	IF vecchio (mc./mq.)	IT (mq./mq.)	IF (mq./mq.)	SLve (mq. Sup. Lorda vecchia edificazione)	SLne (mq. Sup. Lorda nuova edificazione)	SL TOT	AB INSEDIATI (1 ab.=40 mq.)	AB INSEDIABILI (1 ab.=40 mq.)	AB TOT	DOTAZIONI TERRITORIALI ESISTENTI (mq.)	DOTAZIONI TERRITORIALI in Progetto (mq.)	DOT. TERR. TOT.	VERIFICA DOT. TERR. CITTA' CONSOLIDATA E CONFIGURATA (20 mq./ab.)	VERIFICA DOT. TERR. CITTA' DA CONFIGURARE (24 mq./ab.)
DOTAZIONI TERRITORIALI																		
SERVIZI COMUNALI	1	31516	AUD3	0,500		0,167								31516		31516		
	2	16482	AUD3	0,500		0,167								16482		16482		
TOTALE		**47998**						**0**	**0**	**0**	**0**	**0**	**0**	**47998**	**0**	**47998**	**0**	**0**

AVANZO	SODDISFATTO DA PAU
47997,9	0,0
FABBISOGNO PREGRESSO	

STR - 9 - VERIFICA DELLE DOTAZIONI TERRITORIALI PER COMPARTI EDIFICATORI

CITTA'	COMPARTO	ST (mq. Sup. Territoriale)	codice PSC Vigente (Num/Nua)	IT vecchio (mc./mq.)	IF vecchio (mc./mq.)	IT (mq./mq.)	IF (mq./mq.)	SLve (mq. Sup. Lorda vecchia edificazione)	SLne (mq. Sup. Lorda nuova edificazione)	SL TOT	AB INSEDIATI (1 ab.=40 mq.)	AB INSEDIABILI (1 ab.=40 mq.)	AB TOT	DOTAZIONI TERRITORIALI ESISTENTI (mq.)	DOTAZIONI TERRITORIALI in Progetto (mq.)	DOT. TERR. TOT.	VERIFICA DOT. TERR. CITTA' CONSOLIDATA E CONFIGURATA (20 mq./ab.)	VERIFICA DOT TERR. CITTA' CONFIGURARE mq./ab.)
STORICA	20	3375,5	AUcs		0,000		0,000	156		156	4	0	4				78	
CONSOLIDATA	7	49056,7	AUB0		0,000		0,000	28864		28864	722	0	722				14432	
URBANIZZATA	20	2846,8	NUa		1,000		0,333	556	393	949	14	10	24				474	
	21	13325,7	AUB1m		0,800		0,267	1436	2117	3554	36	53	89				1777	
	81	309,5	AUB1m		0,800		0,267	0	0	0	0	0	0					
URBANIZZABILE	15	24838,2	NUa	1,000		0,333		124	8155	8279	3	204	207					4968
	16	17630,4	NUa	1,000		0,333		0	5877	5877	0	147	147					3526
	17	24927,5	NUm2	0,750		0,250		0	6232	6232	0	156	156					3739
	18	6591,3	NUm1	0,750		0,250		74	1574	1648	2	39	41					989
DOTAZIONI TERRITORIALI																		
SERVIZI ESISTENTI	6	4154,9												4155		4155		
VERDE V1	5	1511,2												1511		1511		
	6	4043,8												4044		4044		
TOTALE		**152611,6**						**31210**	**24348**	**55558**	**780**	**609**	**1389**	**9710**	**0**	**9710**	**16761**	**13222**

AVANZO	SODDISFATTO PAU
	13221,6
FABBISOGNO PREGRESSO	
-7051,3	

STR - 10 - VERIFICA DELLE DOTAZIONI TERRITORIALI PER COMPARTI EDIFICATORI

CITTA'	COMPARTO	ST (mq. Sup. Territoriale)	codice PSC Vigente (Num/Nua)	IT vecchio (mc./mq.)	IF vecchio (mc./mq.)	IT (mq./mq.)	IF (mq./mq.)	SLve (mq. Sup. Lorda vecchia edificazione)	SLne (mq. Sup. Lorda nuova edificazione)	SL TOT	AB INSEDIATI (1 ab.=40 mq.)	AB INSEDIABILI (1 ab.=40 mq.)	AB TOT	DOTAZIONI TERRITORIALI ESISTENTI (mq.)	DOTAZIONI TERRITORIALI in Progetto (mq.)	DOT. TERR. TOT.	VERIFICA DOT. TERR. CITTA' CONSOLIDATA E CONFIGURATA (20 mq./ab.)	VERIFICA DOT. TERR. CITTA' DA CONFIGURARE (24 mq./ab.)
STORICA	21	3097,1	AUcs		0,000		0,000	464		0	12	0	12					
URBANIZZABILE	19	35491,2	NUm3	0,750		0,250		48	8825	8873	1	221	222					5324
DOTAZIONI TERRITORIALI																		
SERVIZI DI PROGETTO	9	15074,0	AUd3a											15074		15074		
SERVIZI ESISTENTI	27	19718,7	AUd3l	2		1								19719		19719		
TOTALE		**73381,0**						**512**	**8825**	**8873**	**13**	**221**	**233**	**34793**	**0**	**34793**	**0**	**5324**

AVANZO	SODDISFATTO DA PAU
34792,7	5323,7
FABBISOGNO PREGRESSO	

STR - 11 - VERIFICA DELLE DOTAZIONI TERRITORIALI PER COMPARTI EDIFICATORI

CITTA'	COMPARTO	ST (mq. Sup. Territoriale)	codice PSC Vigente (Num/Nua)	IT vecchio (mc./mq.)	IF vecchio (mc./mq.)	IT (mq./mq.)	IF (mq./mq.)	SLve (mq. Sup. Lorda vecchia edificazione)	SLne (mq. Sup. Lorda nuova edificazione)	SL TOT	AB INSEDIATI (1 ab.=40 mq.)	AB INSEDIABILI (1 ab.=40 mq.)	AB TOT	DOTAZIONI TERRITORIALI ESISTENTI (mq.)	DOTAZIONI TERRITORIALI in Progetto (mq.)	DOT. TERR. TOT.	VERIFICA DOT. TERR. CITTA' CONSOLIDATA E CONFIGURATA (20 mq./ab.)	VERIFICA DOT TERR. CITTA' CONFIGURAR (24 mq./ab.)
STORICA	18	4511,7	AUcs		0,000		0,000	340		0	9		9				170	
SEMI-URBANIZZATA	12	19187,4	NUsr		0,600		0,200	306	3532	3837	8		8				153	
URBANIZZATA	30	10313,4	AUB2		2,000		0,667	645	6231	6876	16		16				322	
	38	8662,0	NUsr		0,600		0,200	0	1732	1732	0		0				0	
	82	1314,7	NUsr		0,600		0,200	237	26	263	6		6				118	
URBANIZZABILE	6	24996,8	NUsr	0,600		0,200		566	4434	4999	14	111	125					3000
	7	61963,0		1,000		0,334		0	20696	20696	0	517	517					12417
	8	80958,8	NUsr	0,600		0,200		1054	15137	16192	26	378	405					9715
	9	8635,0	NUsr	0,600		0,200		1158	569	1727	29	14	43					1036
	10	44372,0	NUsr	0,600		0,200		0	8874	8874	0	222	222					5325
	11	22149,2	NUsr	0,600		0,200		238	4192	4430	6	105	111					2658
	12	15635,5	NUsr	0,600		0,200		43	3084	3127	1	77	78					1876
	13	16309,0	NUsr	0,600		0,200		0	3262	3262	0	82	82					1957
DOTAZIONI TERRITORIALI																		
SERVIZI ESISTENTI	5	302,0												302		302		
TOTALE		**319310,4**						**4587**	**71768**	**76015**	**115**	**1506**	**1621**	**302**	**0**	**302**	**764**	**37984**

AVANZO	SODDISFATTO DA PAU
	37984,1
FABBISOGNO PREGRESSO	
-461,9	

Esterni agli ATO - VERIFICA DELLE DOTAZIONI TERRITORIALI PER COMPARTI EDIFICATORI

CITTA'	COMPARTO	ST (mq. Sup. Territoriale)	codice PSC Vigente (Num/Nua)	IT vecchio (mc./mq.)	IF vecchio (mc./mq.)	IT (mq./mq.)	IF (mq./mq.)	SLve (mq. Sup. Lorda vecchia edificazione)	SLne (mq. Sup. Lorda nuova edificazione)	SL TOT	AB INSEDIATI (1 ab.=40 mq.)	AB INSEDIABILI (1 ab.=40 mq.)	AB TOT	DOTAZIONI TERRITORIALI ESISTENTI (mq.)	DOTAZIONI TERRITORIALI in Progetto (mq.)	DOT. TERR. TOT.	VERIFICA DOT. TERR. CITTA' CONSOLIDATA E CONFIGURATA (20 mq./ab.)	VERIFICA DOT. TERR. CITTA' DA CONFIGURARE (24 mq./ab.)
STORICA	16	222,81	AUcs	0,00		0,00		217,82		0,00	5,45	0,00	5,45				109	
	17	813,30	AUcs	0,00		0,00		104,88		0,00	2,62	0,00	2,62				52	
										0,00								
RESIDENZIALE RURALE	1	4418,00	AUB1ra	0,30		0,10		562,51		441,80	14,06	0,00	14,06					
	2	4304,20	AUB1ra	0,30		0,10		657,35		430,42	16,43	0,00	16,43					
	3	5701,65	AUB1ra	0,30		0,10		260,65		570,16	6,52	0,00	6,52					
	4	1877,55	AUB1ra	0,30		0,10		283,82		187,75	7,10	0,00	7,10					
	5	2938,30	AUB1ra	0,30		0,10		0,00		293,83	0,00	0,00	0,00					
	6	10670,59	AUB1ra	0,30		0,10		630,00		1067,06	15,75	0,00	15,75					
	7	10334,00	AUB1ra	0,30		0,10		891,52		1033,40	22,29	0,00	22,29					
	8	3227,18	AUB1ra	0,30		0,10		696,34		322,72	17,41	0,00	17,41					
	9	6032,88	AUB1ra	0,30		0,10		287,43		603,29	7,19	0,00	7,19					
	10	1695,00	AUB1ra	0,30		0,10		578,23		169,50	14,46	0,00	14,46					
	11	2470,00	AUB1ra	0,30		0,10		0,00		247,00	0,00	0,00	0,00					
DOTAZIONI TERRITORIALI																		
TOTALE		**54705**						**5171**	**0**	**5367**	**129**	**0**	**129**	**0**	**0**	**0**	**161**	**0**

AVANZO	SODDISFATTO DA PAU
	0,0
FABBISOGNO PREGRESSO	
-161,4	

SRR - VERIFICA DELLE DOTAZIONI TERRITORIALI PER COMPARTI EDIFICATORI

CITTA'	COMPARTO	ST (mq. Sup. Territoriale)	codice PSC Vigente (Num/Nua)	IT vecchio (mc./mq.)	IF vecchio (mc./mq.)	IT (mq./mq.)	IF (mq./mq.)	SLve (mq. Sup. Lorda vecchia edificazione)	SLne (mq. Sup. Lorda nuova edificazione)	SL TOT	AB INSEDIATI (1 ab.=40 mq.)	AB INSEDIABILI (1 ab.=40 mq.)	AB TOT	DOTAZIONI TERRITORIALI ESISTENTI (mq.)	DOTAZIONI TERRITORIALI in Progetto (mq.)	DOT. TERR. TOT.	VERIFICA DOT. TERR. CITTA' CONSOLIDATA E CONFIGURATA (20 mq./ab.)	VERIFICA DOT. TERR. CITTA' DA CONFIGURARE (24 mq./ab.)
STORICA	1	25786	AUcs		0,000		0,000	10265		0	257		257				5132	
	2	2204	AUcs		0,000		0,000	686		0	17		17				343	
	3	854	AUcs		0,000		0,000	381		0	10		10				190	
	4	2085	AUcs		0,000		0,000	359		0	9		9				179	
	5	1289	AUcs		0,000		0,000	93		0	2		2				46	
CONSOLIDATA	90	2230	AUB1m		0,850		0,283	379		0	9		9				190	
	89	878	AUB0		0,000		0,000	268		0	7		7				134	
DOTAZIONI TERRITORIALI																		
SERVIZI ESISTENTI	37	3754												3754		3754		
	38	3999												3999		3999		
	39	1470												1470		1470		
	40	2272												2272		2272		
SERVIZI DI PROGETTO	4	7866													7866	7866		
	5	2380													2380	2380		
	6	3340													3340	3340		
	7	3991													3991	3991		
TOTALE		**64399**						**12428**	**0**	**0**	**311**	**0**	**311**	**11496**	**17577**	**29073**	**6214**	**0**

AVANZO	SODDISFATTO DA PAU
22858,9	0,0
FABBISOGNO PREGRESSO	