




LEGENDA

-  Aree per insediamenti abitativi di emergenza
-  Strutture esistenti per l'accoglienza della popolazione
-  Percorsi di collegamento

**COMUNE DI CASTROLIBERO**  
- PROVINCIA DI COSENZA -

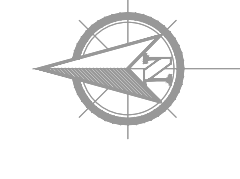
**PIANO DI PROTEZIONE CIVILE COMUNALE**  
aggiornamento/adeguamento novembre 2017

CARTOGRAFIA DELLE AREE DI RICOVERO DELLA POPOLAZIONE


Tav. n° 16  
scala 1: 5.000

Approvazioni


PROGETTISTA  
Ing. Giampaolo Rosa  
*Giampaolo Rosa*



AREE PER INSEDIAMENTI ABITATIVI DI EMERGENZA



A1. Area Publica di Viale Campanaro - Località Andreaetta



A2. Parco Colledi - Località Rusoli

STRUTTURE ESISTENTI PER L'ACCOGLIENZA DELLA POPOLAZIONE

- B1. Palestra Istituto Comprensivo - Località Garofalo
- B2. Palestra Polifunzionale dell'Istituto d'Istruzione Superiore di Castrolibero - Località Marchesato