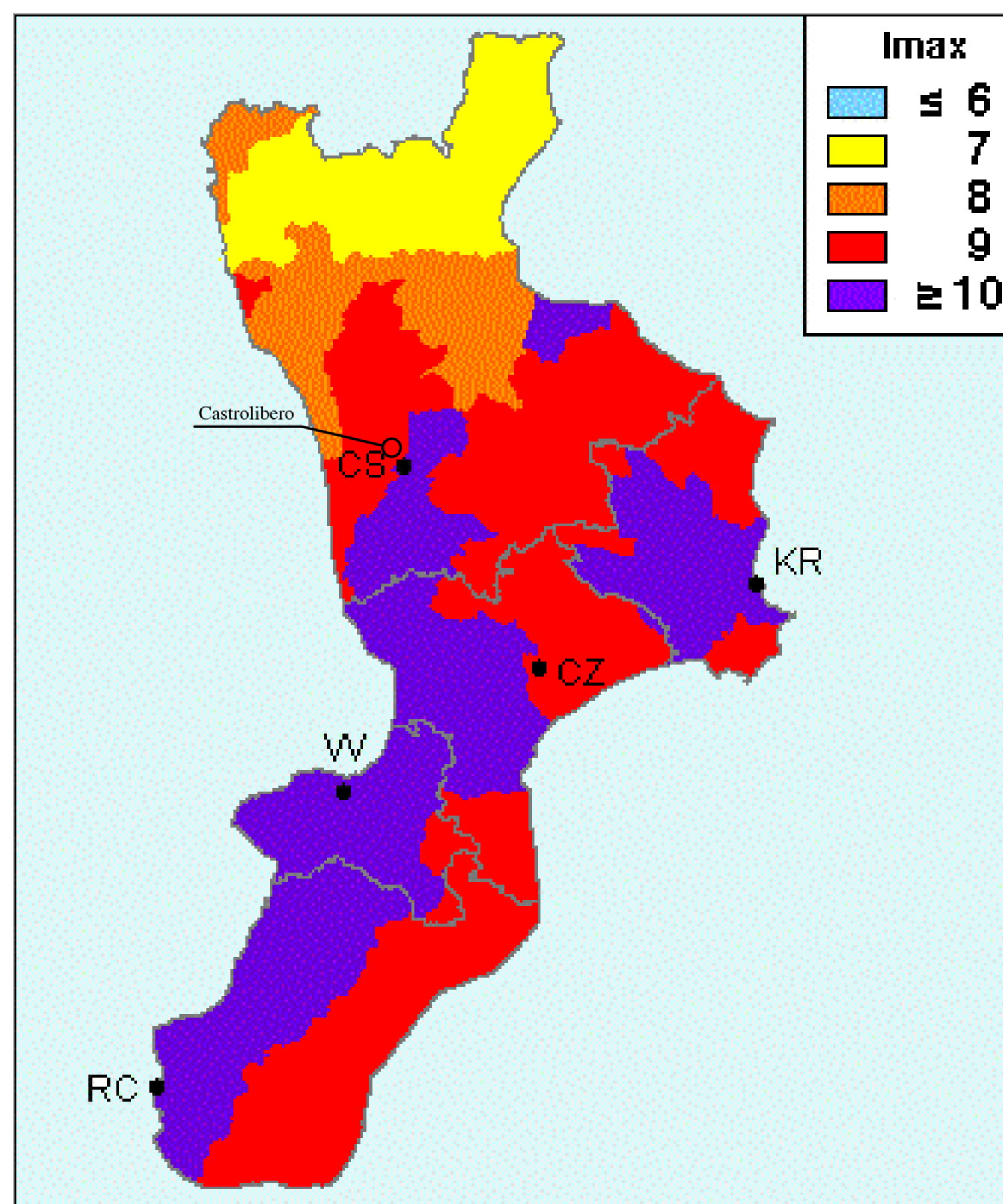


Catalogo Parametrico dei Terremoti Italiani 2015
Database Macrosismico Italiano 2015
Fonte: Istituto Nazionale di Geofisica e Vulcanologia

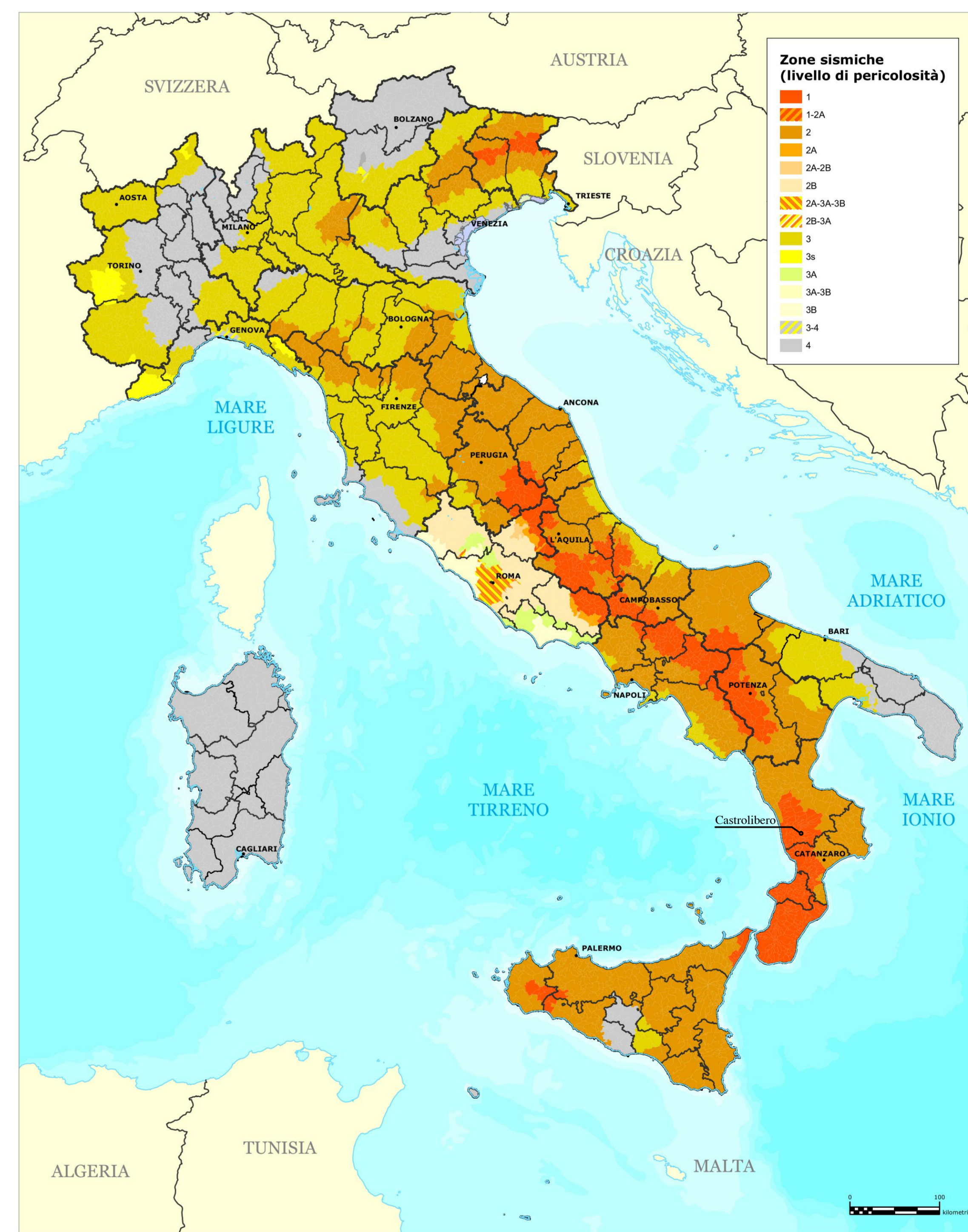
Storia sismica di Castrolibero [Castelfranco]
[39.307, 16.194]
Numero di eventi: 11

Effetti	In occasione del terremoto del						
Intensità	Year	Mo	Da	Mo	Mi	Se	
9	1638	03	27	15	05		Calabria centrale
6-7	1783	03	28	18	55		Calabria centrale
6	1835	02	22	22	35		Cosentino
8	1854	02	22	17	50		Cosentino
7	1870	10	06	16	55		Cosentino
9	1905	09	08	01	43		Calabria centrale
NF	1947	05	11	06	32	15.00	Calabria centrale
6	1980	02	20	02	34	01.00	Cosentino
NF	2004	05	05	13	39	43.93	Isole Eolie
NF	2006	04	17	02	44	06.43	Costa calabra settentrionale
NF	2006	06	22	19	34	58.34	Costa calabra settentrionale

Massime intensità macrosismiche osservate nei comuni della Calabria (Scala Mercalli) GNDT - ING - SSN



Classificazione sismica (2015)



COMUNE DI CASTROLIBERO

- PROVINCIA DI COSENZA -

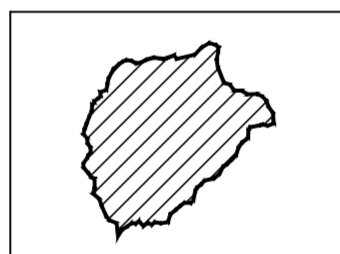
PIANO DI PROTEZIONE CIVILE COMUNALE

PIANO DI PROTEZIONE CIVILE COMUNALE

aggiornamento/adeguamento novembre 2017

CARTA DELLA MASSIMA INTENSITA' MACROSISMICA

Tav. n° 10



Approvazioni

PROGETTISTA

ing. Gianpaolo Rosa

Gianpaolo Rosa

